

La randonnée pédestre sur le territoire de l'IBTN

Diagnostic et perspectives de l'offre de randonnée pédestre



Nov 2019

l'Eure) #JE SUIS
AILLEURS
EN NORMANDIE

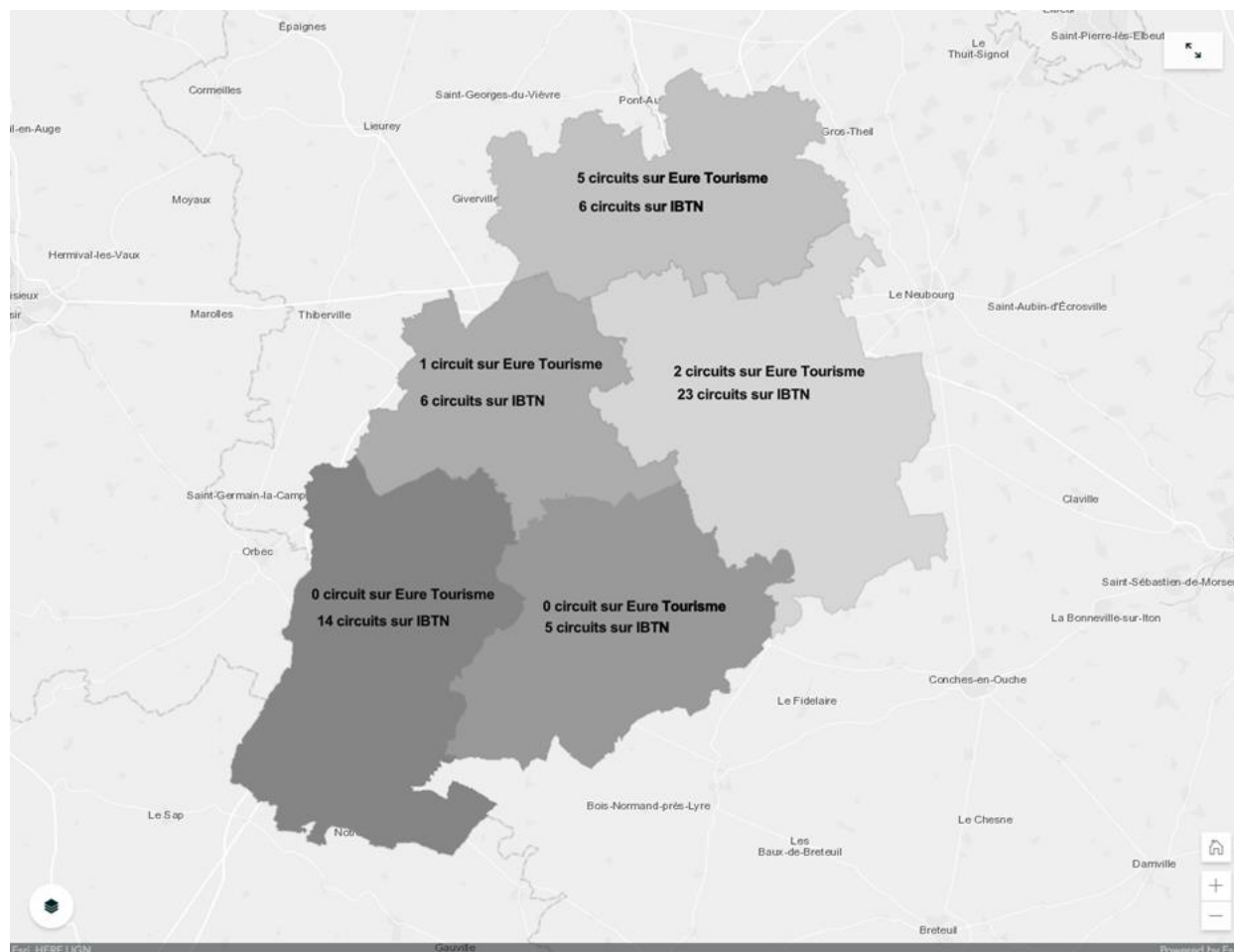
Eléments de contexte :

- **Contexte national** : La randonnée est la première activité physique des Français, notamment en vacances, avec 16 millions de pratiquants. C'est une activité mixte puisque les femmes représentent 52 % des usagers. Elle est plébiscitée par les seniors : 43 % ont en effet plus de 50 ans et 27 % d'entre eux sont retraités. 89% des randonneurs pratiquent cette activité sans cadre organisationnel (type association), pour autant ils sont uniquement 30% à marcher seuls : la convivialité entre amis et en famille est recherchée.
- **Contexte local** : Un projet de territoire voté en 2018 qui veut améliorer la qualité des chemins de randonnées. L'axe 3 du projet de territoire "Valoriser et rendre attractif notre patrimoine et notre cadre de vie " indique en effet comme prioritaire la valorisation des circuits équestres, des voies vertes et des chemins de randonnée, ainsi que le maillage du territoire en pistes cyclables.
- Un territoire nouvellement constitué qui cherche à rassembler les cinq anciennes communautés de communes autour d'un projet commun et structurant. Un contexte de rationalisation des moyens qui nécessite un réajustement de la compétence entretien et une redéfinition des éléments de communication avec un objectif de réduction du papier.

- Dans ce cadre, l'Agence Départemental du Tourisme de l'Eure, a été mandatée par l'IBTN pour réaliser un diagnostic de l'offre globale en matière d'itinérance douce et établir une liste de préconisations pour améliorer la mise en tourisme de cette offre.



Le constat



Une offre historique constituée d'environ 70 circuits sur les cinq anciennes collectivités mais qui laisse apparaître de grandes disparités. En effet, certaines ex-communautés de communes ont une offre riche, inscrite au PDIPR et bien promue alors que d'autres ont un déploiement beaucoup plus limité.

La fusion de ces 5 territoires a entraîné un manque évident de lisibilité de l'offre des circuits et la multitude d'anciennes documentations brouille le message envoyé aux pratiquants et aux touristes.

Rappel de la commande

- 1) Sélectionner une offre de randonnée pédestre de qualité, correspondant aux attentes des touristes et à une clientèle familiale et non plus seulement des randonneurs locaux, sportifs et clubs de randonnée (petits circuits de moins de 10 km, intérêt patrimonial fort, opportunité de "raconter une histoire" de "faire rêver"). Il est important d'apporter le plus d'autonomie possible aux pratiquants.
- 2) Organiser la compétence entretien et balisage.
- 3) Limiter le nombre de circuits pour pouvoir concentrer la promotion sur les offres les plus qualitatives
- 4) Proposer des outils de communication innovants.
- 5) Travailler les usages en terme de multi-pratique en proposant une approche globale de l'itinérance (cyclotourisme avec les voies vertes dans le cadre du déploiement du nouveau schéma Véloroutes Voies Vertes, tourisme équestre avec l'arrivée en 2020 de l'itinéraire équestre Normand reliant le Pays d'Auge au Bac de Jumièges).
- 6) Proposer un plan d'actions ambitieux mais réaliste pour maximiser les retombées économiques générées par les pratiques de randonnées.

La méthodologie retenue

Afin d'avoir une vision exhaustive de l'offre existante, tant en volume qu'en terme de qualité, Eure Tourisme a proposé à l'Intercom de Bernay Terres de Normandie de procéder à une première sélection des circuits connus et promus par les différents bureaux d'informations touristiques. Une liste de 29 circuits a donc été proposée à l'étude.

Soucieux de préserver l'ouverture et l'entretien des chemins, Eure Tourisme n'a pas pour objectif de faire fermer des circuits. Cependant, conscient des difficultés rencontrées par les communes rurales et les associations de randonneurs pour maintenir un niveau d'entretien et de balisage adéquats à une pratique optimale, il est proposé de mettre en place une catégorisation des circuits autour de deux axes de développement :

- **une offre locale**, d'intérêt secondaire, sans entretien ni balisage par l'IBTN ou la FFRPE et ne bénéficiant pas d'une promotion par l'office de tourisme et Eure Tourisme. Les communes et/ou les clubs de randonnée continuant d'en assurer l'entretien.

- **une offre d'intérêt principal**, dont l'entretien et le balisage pourraient être assurés par l'Intercom via un conventionnement avec la Fédération de Randonnée Pédestre de l'Eure (FFRPE). Cette offre sera promue par l'Office de Tourisme et Eure Tourisme, dès que l'inscription au PDIPR sera effective, et pourra bénéficier d'une labellisation nationale officielle par la Fédération Française de Randonnée.



L'audit de la Fédération Française de Randonnée Pédestre (été 2019)



La Fédération Française de Randonnée Pédestre a été mandatée par Eure Tourisme pour effectuer les repérages terrains dans le cadre de la convention annuelle de partenariat qui lie la Fédération et le Département de l'Eure.

Un travail conséquent a été réalisé durant l'été pour aboutir à l'audit des 29 circuits sélectionnés par l'Office de tourisme auxquels se sont ajoutés 4 circuits préconisés par les bénévoles de la Fédération.



Numéro	Départ	Couleur de Balisage	Longueur en km	% bitume	Patrimoine	Nature	État du Balisage	Entretien	Panneau départ	Sécurité	Nuisances	PDJPR	Avis général	Labelisable	Avis ET intérêt touristique	Remarque
1	Ajou - la vallée de la Risle	Jaune	13	51	+	++	-	++	obs			?	B	Oui	+++	plusieurs tracés existants au fil du temps à redéfinir
2	Beaumesnil - Pierre Ronde	Jaune	11	34	++	++	-	+	obs			Inc.	B	Oui	+++	
3	Epinay - les vallons d'Epinay	Bleu	9,5	21	--	=	-	++	obs			?	L	Oui	+	ce circuit remplit tous les critères, mais son intérêt est limité
4	Gisay la Coudre - les 3 églises	Bleu	12,8	57	=	-	-	++	obs			Non	L	?	+	
5	St Aubin le G.- nature et patrimoine	Bleu	12,3	45	+	+	-	=	obs			?	B	Oui	++	
6	Ste Marguerite en O. - les saveurs	Bleu	7,2	79	=	-	--	++	caché			?	L	Non	+	
7	Beaumont - le Hom	Bleu	9	38	+	+	--	++	=			Inc.	B	Oui	++	
8	Beaumontel - la chapelle St Marc	autre	12	33	=	+	--	++	=			?	L	Non		
9	Beaumontel - le parc Parissot	Bleu	10	32	++	++	-	++	=		-	?	B	Oui	++	ne semble plus promu par Beaumont le Roger, voir si les 3 rivières (promu par Beaumont) est un meilleur choix. Bruyant le long du boulevard
10	Fontaine l'Abbé - les 2 Chesnay	autre	10	13	+	++	+	++	?			Inc.	B	Oui	++	
11	Grosley - le val Gallerand	autre	14	73	+	++	-	+	=			Non	L	Non	++	il faut retenir un circuit passant par le val Gallerand (il y en a 2)
12	la Houssaye - les moulins	Bleu	12,5	47	+	++	--	++	?	-		?	B	?	++	
13	Nassandres - panorama sur la R et la C	autre	7,2	29	-	+	-	+	Non			Non	B	Oui	++	passage sur de nombreuses parcelles appartenant probablement à la commune, mais doute sur les dernières parcelles
14	Bernay - Champeaux	autre	8	64	++	++	+/-	+	Non			?	L	Non	+	
15	Caorches St Nicolas - le Catelier	Jaune	9	31	=	++	-	=	obs			Non	B	Non	++	un passage en propriété privée
16	Bernay - le moulin Fouret	Bleu	12	61	+	++	=	++	?	-		?	L	Non	++	
17	le Bec-Hellouin - l'abbaye du Bec	Jaune	22	41	++	++	--	++	?			?	B	Oui	+++	
18	le Bec-Hellouin - les bénédictins	Bleu	8	43	++	-	--	++	obs			Oui	B	Oui	+++	taux de routes goudronnées surévalué
19	Livet sur Authou - moulins et lavoirs	Bleu	7	34	+	+	--	++				Oui	B	Oui	++	

Patrimoine : ++ = au moins un élément majeur de patrimoine

Panneau de départ : obs = données erronées (distance, durée et même parfois le nom du circuit)

Avis général : L = intérêt purement local, B = circuit méritant au moins un détour

Avis Eure Tourisme : +++ fort potentiel touristique

++ potentiel touristique avéré, un repositionnement marketing pourra être envisagé

+ potentiel touristique limité



Numéro	Départ	Balisage	L	Grille audit	% bitume	Patrimoine	Nature	Balisage	Entretien	Panneau départ	Sécurité	Nuisances	PDIPR	Avis général	Labellisable	Avis ET intérêt touristique	Remarque
20	St Cyr de Salerne - les 4 clochers	J	15	Oui	30	+	+	=	-	obs			Oui	B	Oui	+	
21	St Victor d'Epine - la grande Boissière	J	10	Oui	33	+	+	--	+	obs			Non	B	Oui	++	absence de parking au départ
22	Broglie - le Bosc-Morel	autre	4,5	Oui	46	+	+	-	+	Non			?	B	oui	++	
23	Broglie - le prieuré	J	14	Oui	31	+	+	--	=	Non		-	Non	L	Non	++	
24	Ferrières St Hilaire - le tour de Ferrières	J	12	Oui	51	=	++	-	+	Non			Oui	B	Oui	++	
25	Mélicourt - le buisson cornu	J	10	Oui	47	+	++	-	+	Non			Non	B	Oui	++	
26	Montreuil l'Argillé - la vallée du Guiel	J	10	Oui	45	++	++	-	+	Non			Inc.	B	Oui	++	
27	ND du Hamel - le bois Hibou	J	8	Oui	72	+	-	-	+	Non			Oui	L	Non	++	
28	St Agnan de Cernières - les 2 vallées	J	13	Oui	54	=	++	-	+	obs	-		?	B	Oui	++	
29	St Aubin du Thenney - la boucle des bois	J	7	Oui	50	--	=	--	-	Non			Inc.	L	Non	+	
30	Romilly la Puthenaye - les clochers	J	14	Oui	43	+	+	--	+	=		-	Oui	L	Oui	+	bruyant le long de la voie ferrée (trains fréquents : ligne Paris Caen)
31	La Neuville du Bosc - le Bosc	B	5,3	Oui	28	=	++	--	+	Non			?	B	Oui	++	taux de routes goudronnées surévalué
32	la Goulafrière - la grande vallée	J	11,5	Oui	40	-	=	-	+	=		-	Non	B	Oui	+	nuisance sonore liée à la proximité de l'A 28 + un passage en propriété privée
33	Beaumontel – les 3 rivières ?	J	12,5	Oui	50	++	++	-	+	Non	-		?	B	Oui	++	

Patrimoine : ++ = au moins un élément majeur de patrimoine

Panneau de départ : obs = données erronées (distance, durée et même parfois le nom du circuit)

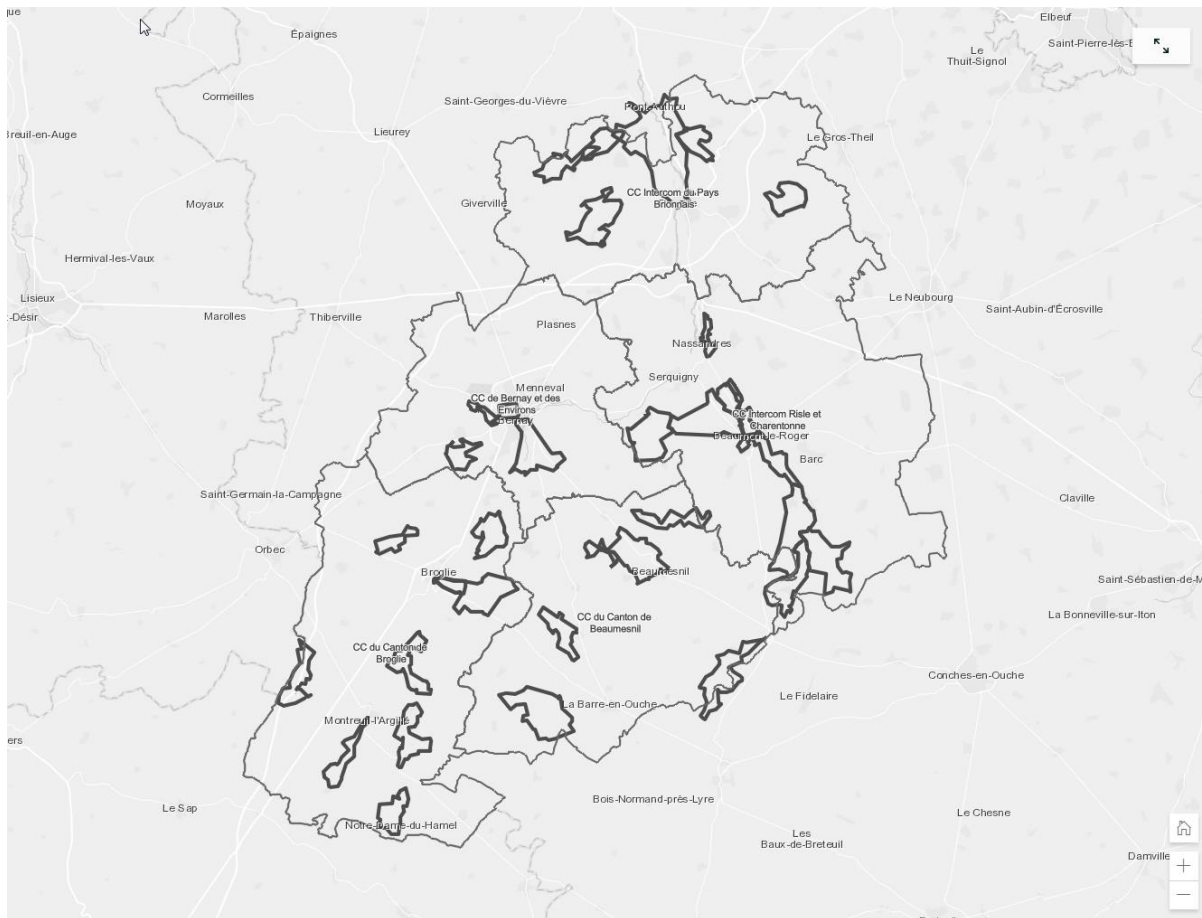
Avis général : L = intérêt purement local, B = circuit méritant au moins un détour

Avis Eure Tourisme : +++ fort potentiel touristique

++ potentiel touristique avéré, un repositionnement marketing pourra être envisagé

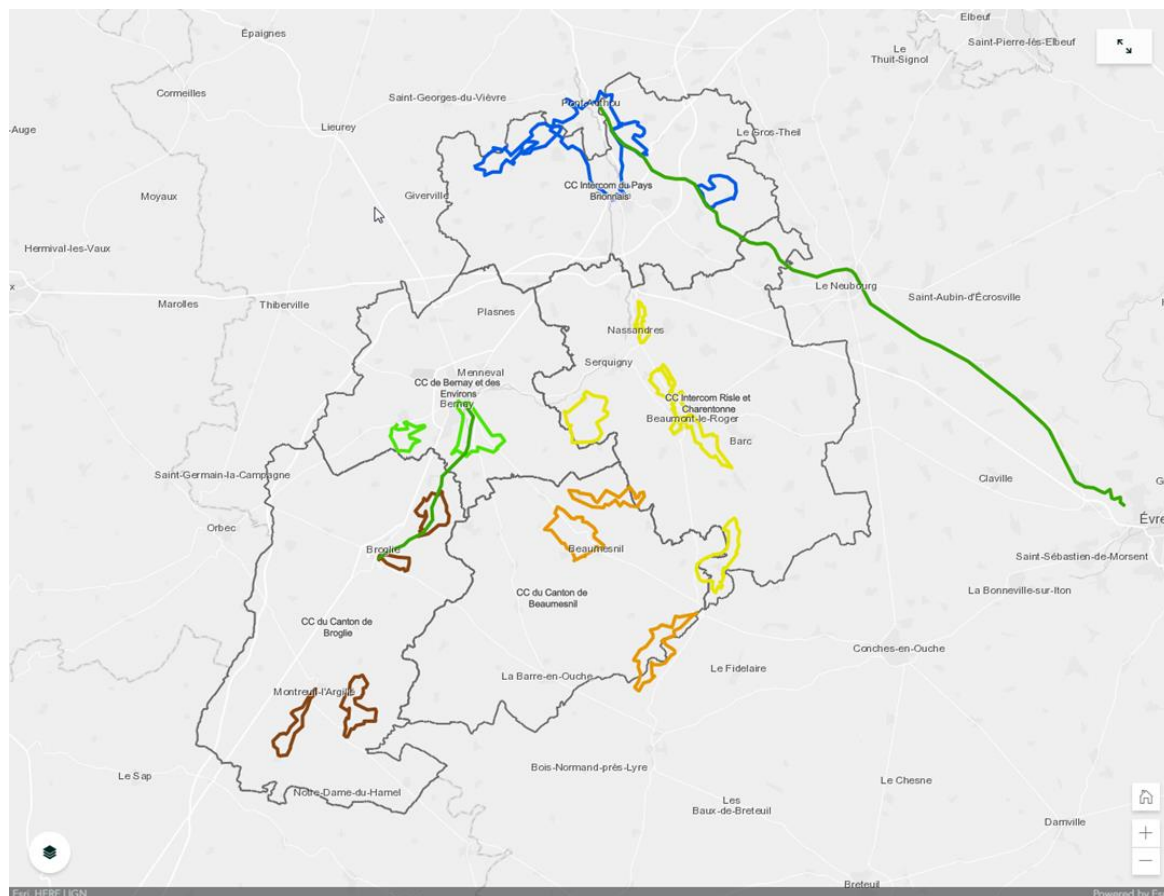
+ potentiel touristique limité

Remarques générales suite à l'audit :



- la quasi-totalité des circuits audités sont des circuits longs, non adaptés à une pratique touristique ou de balade. Ces circuits ont été créés par les clubs de randonnée pour un public de randonneurs. L'audit s'attachera à mettre en évidence les circuits qui sont en adéquation avec la clientèle ciblée.
- *nb : on considère qu'une personne non sportive peut marcher 10 km en trois heures.*
- un important problème de qualité du balisage: l'absence d'un responsable de secteur entraîne des faiblesses : le balisage est souvent trop ancien et parfois insuffisant ou non conforme .

Suite à l'audit :



Une proposition de 19 circuits a été retenue. Cette sélection combine plusieurs exigences :

- une équité territoriale sur les 5 ex-Communautés de Communes.
- une refonte de circuits à potentiel mais non-exploitable en l'état (cf: propositions de modification)
- une réflexion globale pour intégrer à terme les autres pratiques (équestre, cyclo) dans un projet globale cohérent.

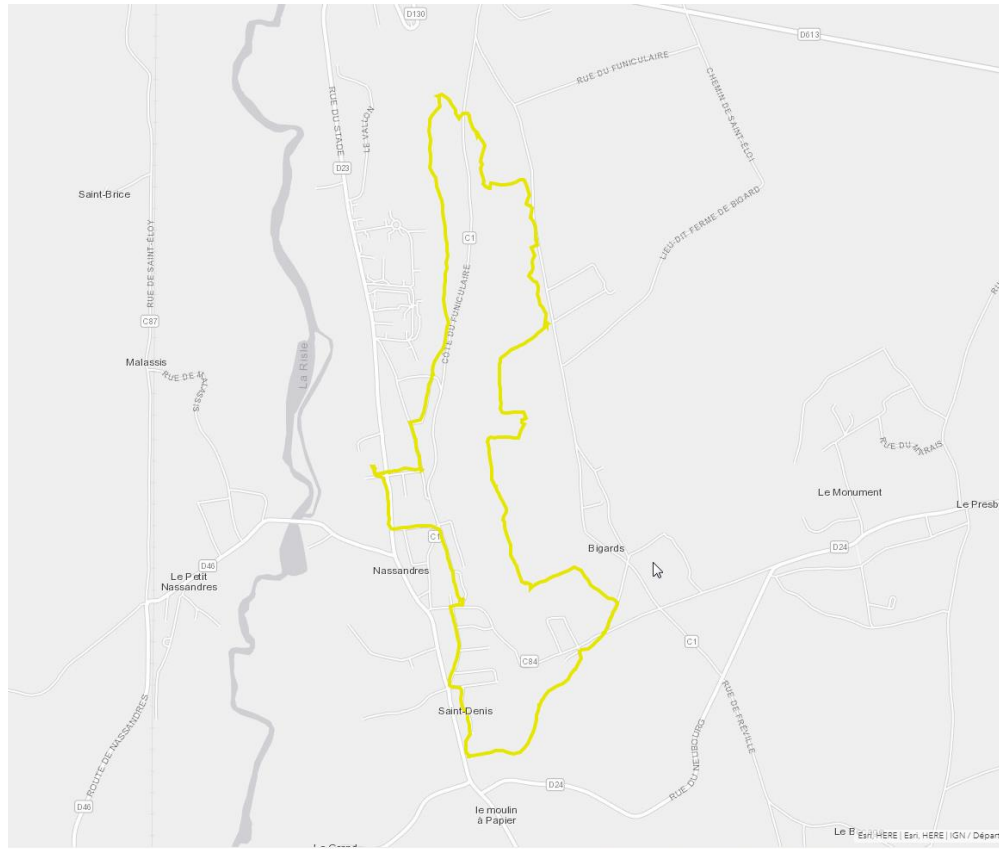
Nos critères de sélection



Afin de proposer une offre de qualité permettant un usage par les touristes et la population locale, il est primordial de respecter certains critères qui nous ont amenés à faire cette sélection :

- limiter au maximum les grands circuits qui ne peuvent pas être utilisés par les familles ou les publics non-pratiquants.
- envisager à terme de thématiser les grands circuits autour des nouveaux usages type trails.
- privilégier les circuits à proximité des sites patrimoniaux (Harcourt, centre-ville de Bernay, château de Beaumesnil...). Il faut rechercher l'effet « Wahou ».
- privilégier les circuits proches des cours d'eau pour varier au maximum les paysages et points de vue en évitant les zones de plaines et de plateaux plus monotones.
- rapprocher les circuits des voies vertes et des massifs forestiers pour permettre les usages en multi-pratiques.

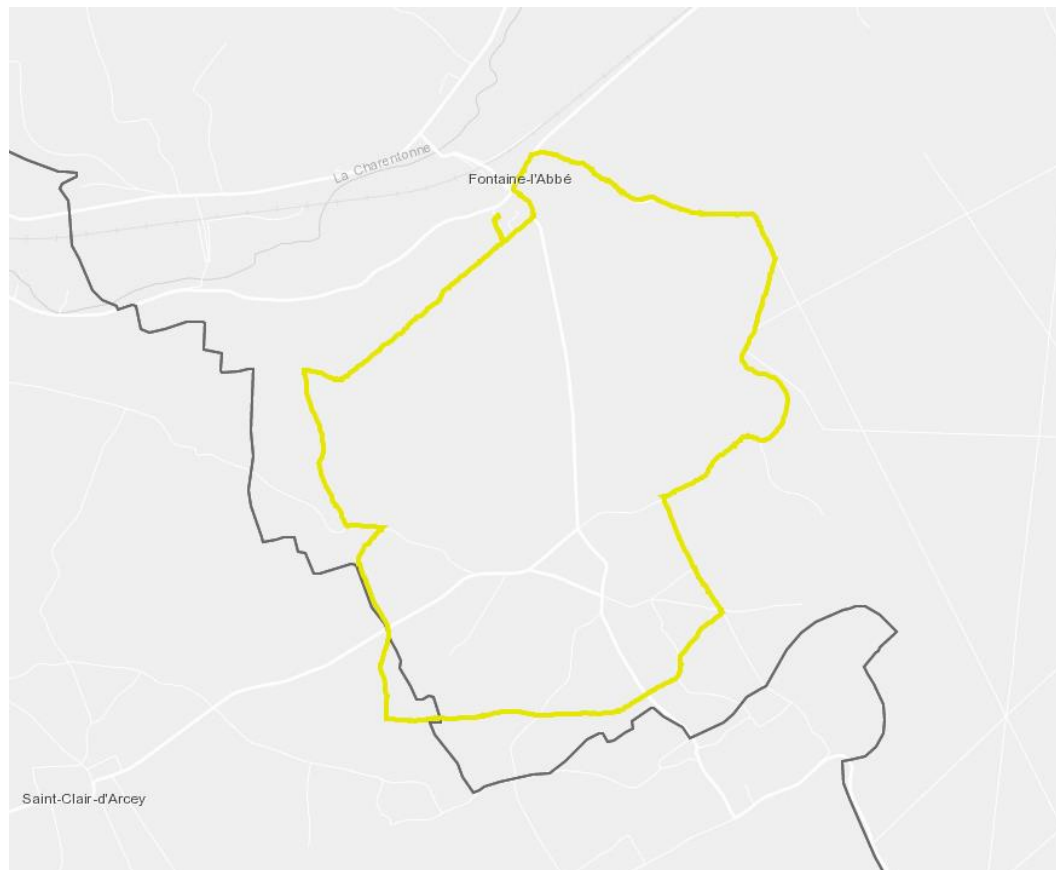
La sélection



Le panorama sur la Risle et sur la Charentonne
7,2 km, à inscrire au PDIPR



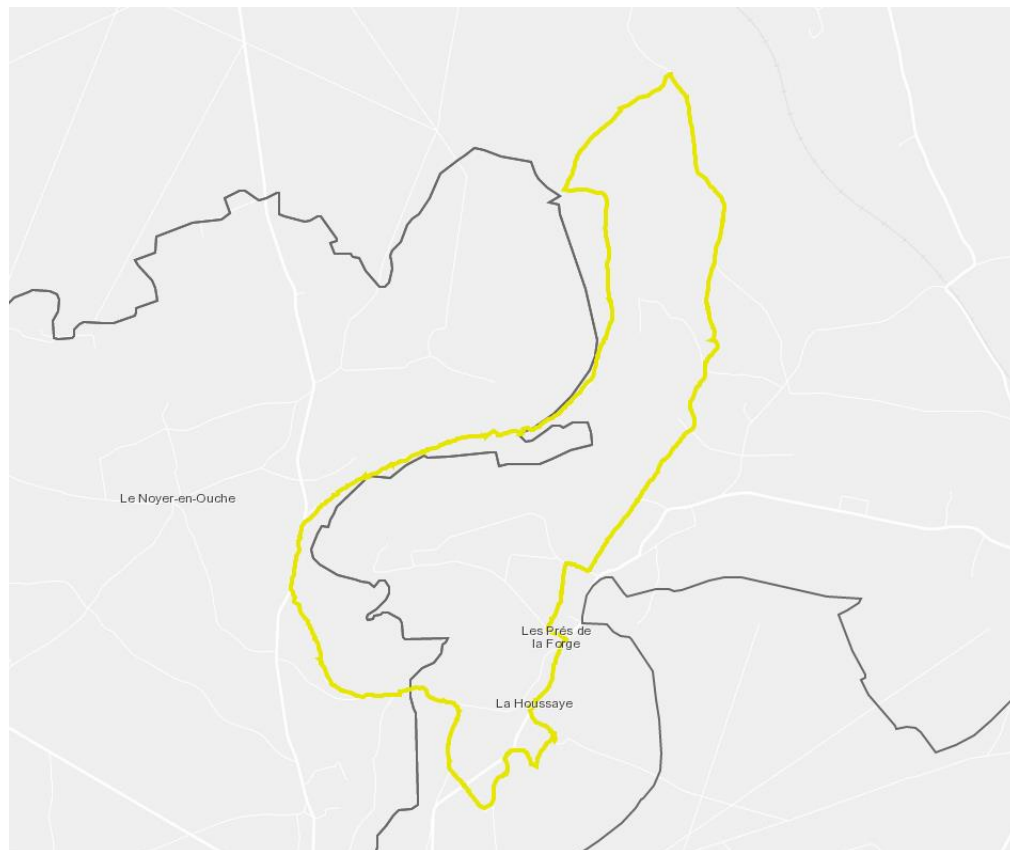
Les trois rivières
12,5 km, PDIPR à vérifier



Les deux Chesnay
10 km, PDIPR à vérifier



Le parc Parissot
10 km, PDIPR à vérifier



Le circuit des moulins

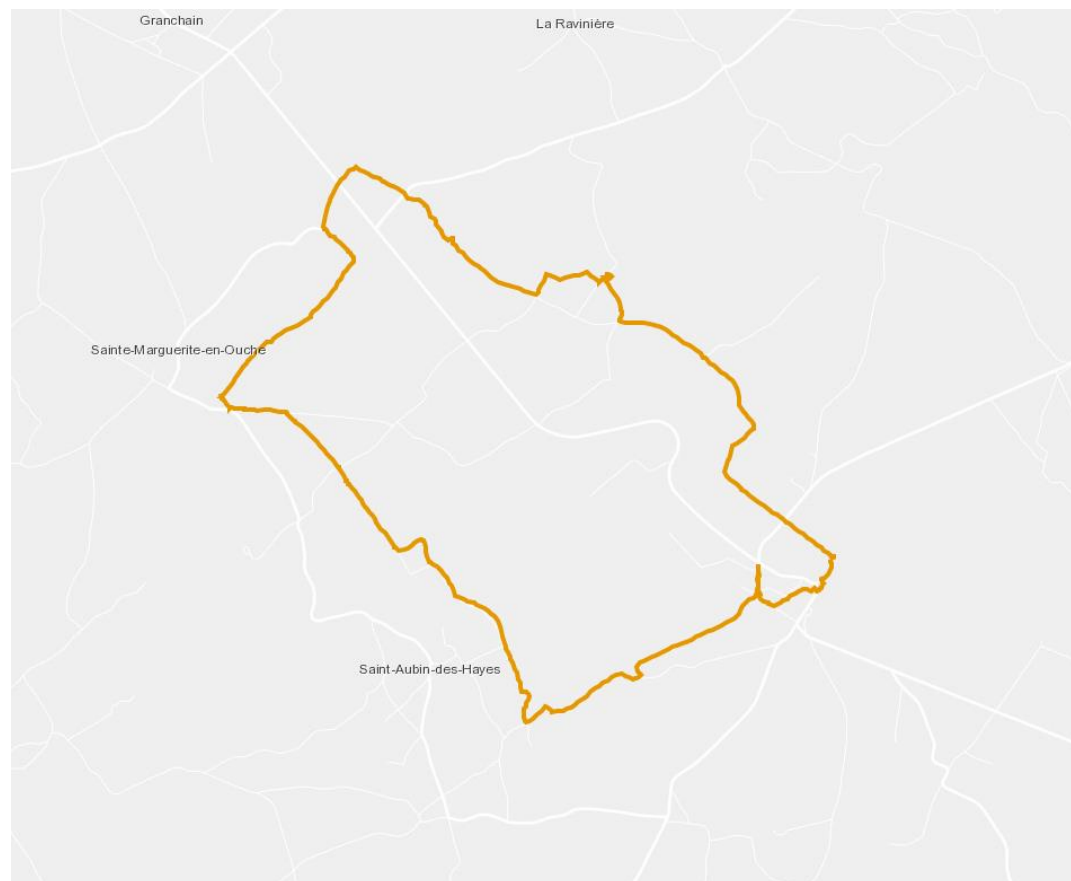
12,5 km, PDIPR à vérifier

Proposition de modification : limiter le passage sur le plateau



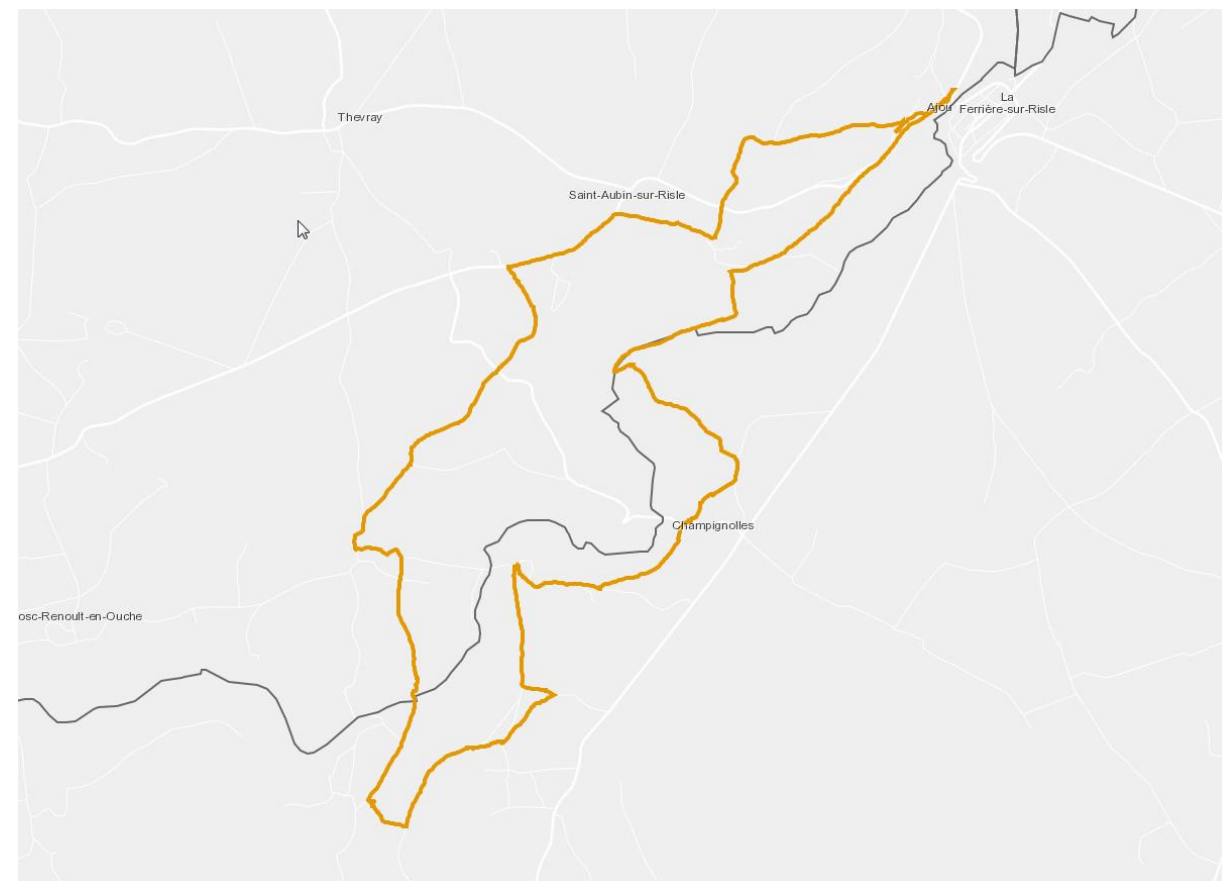
Nature et patrimoine

12,5 km, PDIPR à vérifier



Le circuit de Pierre ronde

11 km PDIPR à vérifier



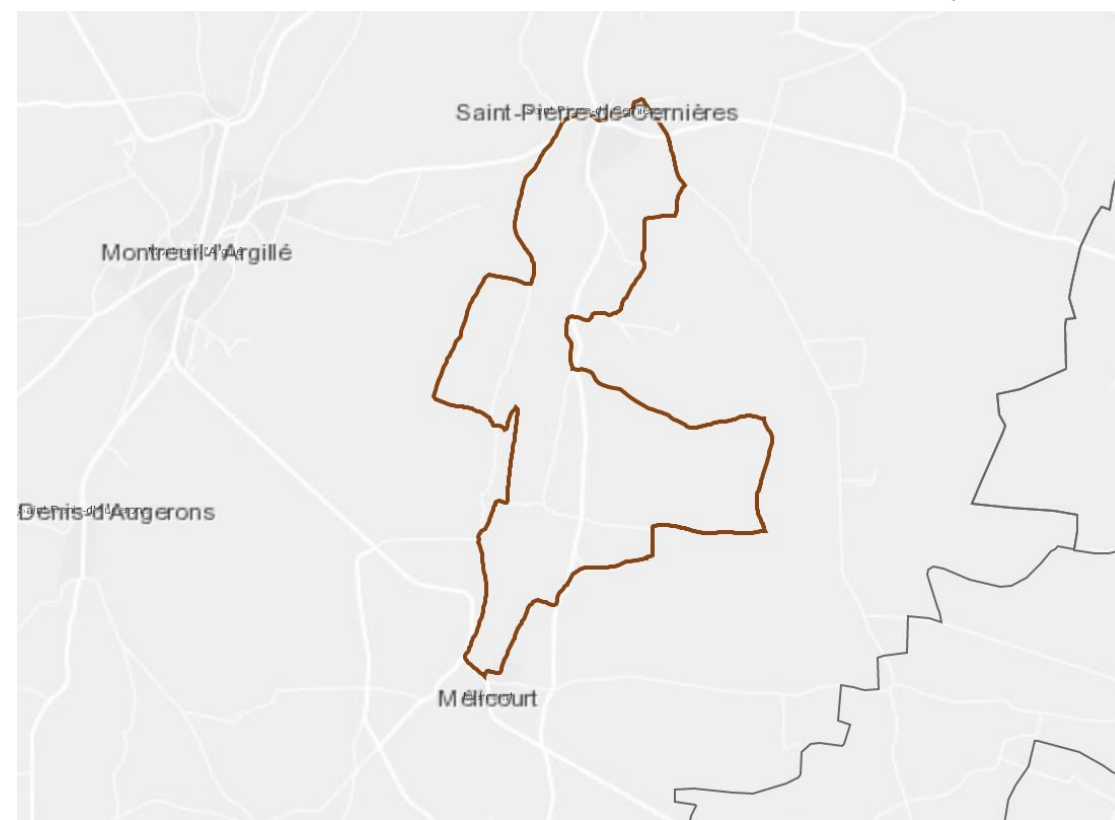
La vallée de la Risle

13 km PDIPR à vérifier

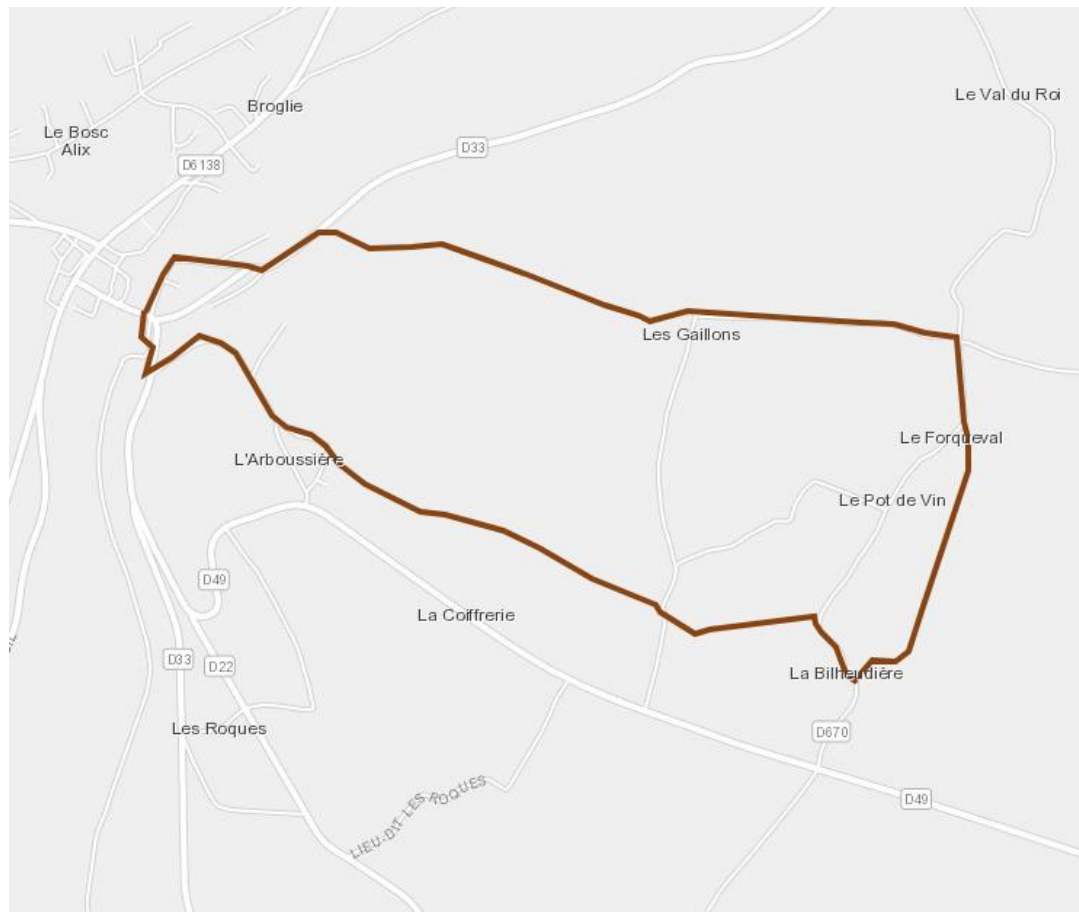
Proposition de modification : raccourcir le circuit en utilisant la variante pour éviter le passage à gué



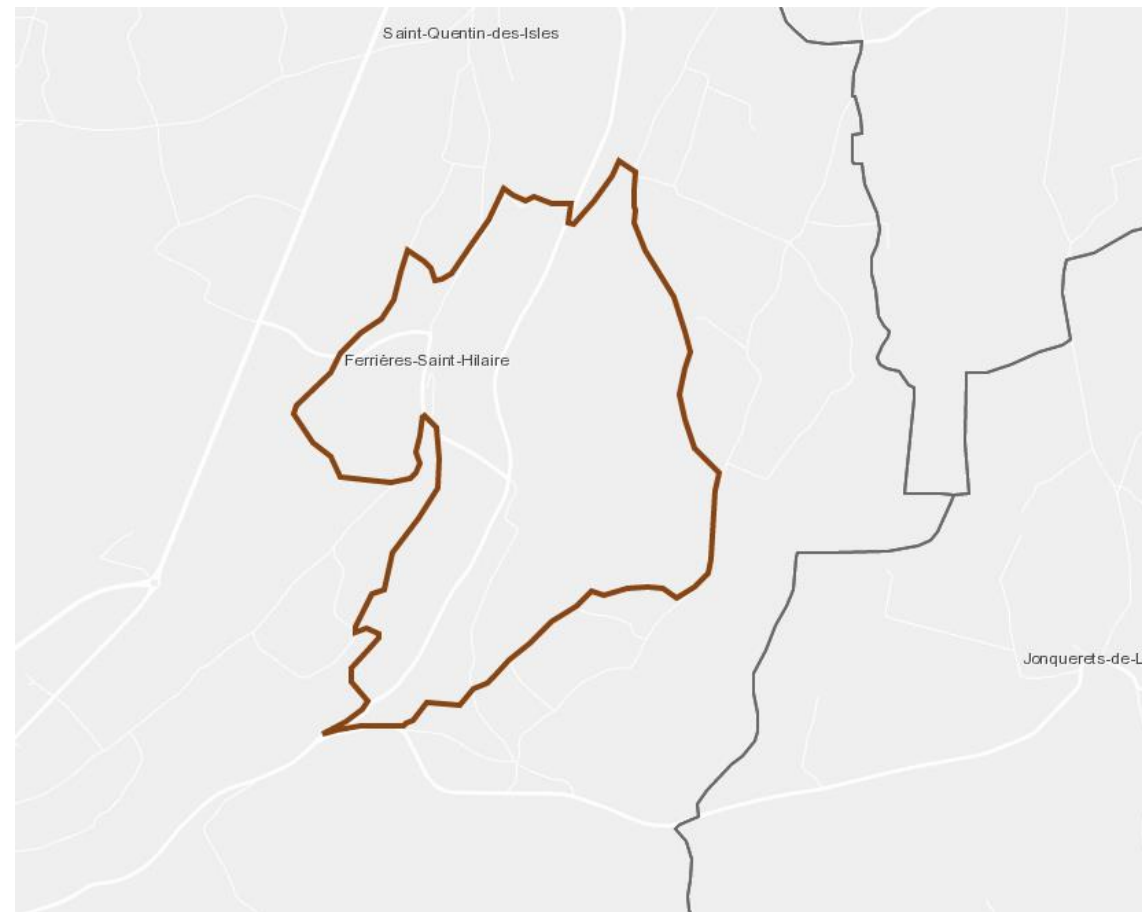
La vallée du Guiel
10 km PDIPR à vérifier



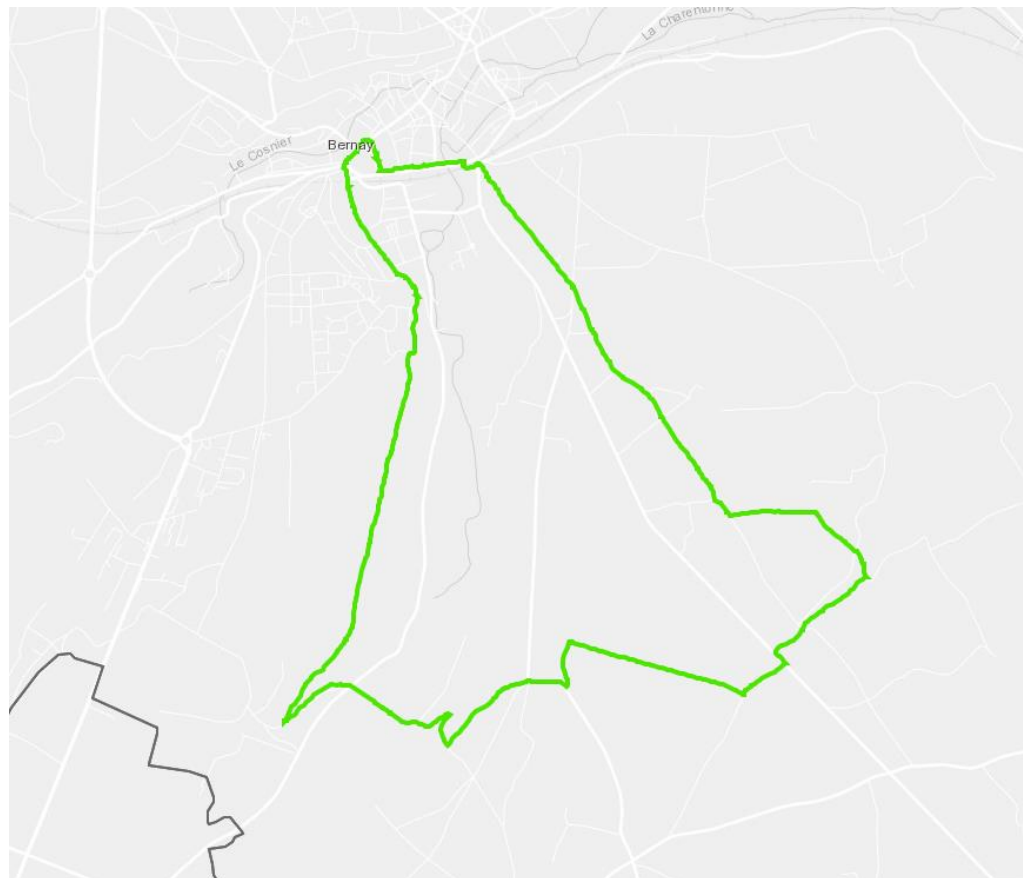
Le buisson cornu
10 km à inscrire au PDIPR



Le Bosc Morel
4,5 km PDIPR à vérifier



Le tour de Ferrières
12 km inscrit au PDIPR et promu sur Eure Tourisme



Le circuit du Moulin Fouret

12km PDIPR à vérifier

Proposition de modification : faire évoluer le tracé en utilisant en partie la voie verte pour éviter le long passage sur le plateau



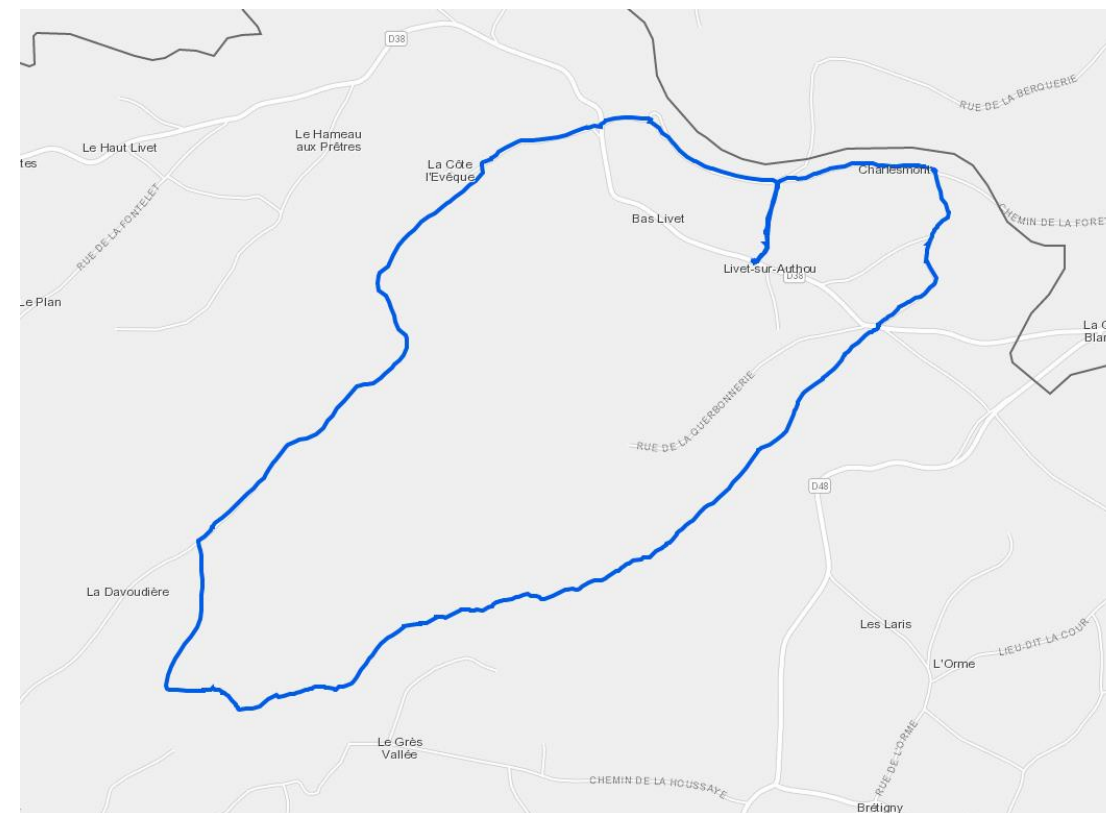
Le Câtelier

10 km à inscrire au PDIPR

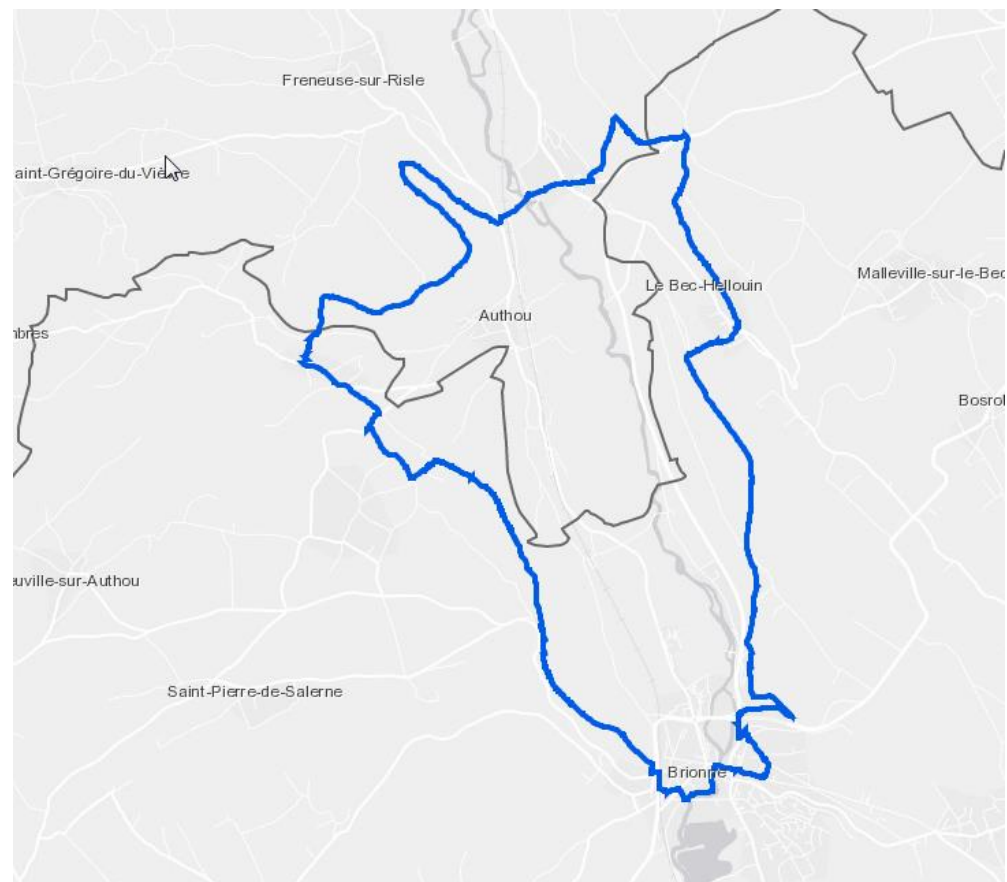
Proposition de modification : régulariser le passage en propriété privée via une convention



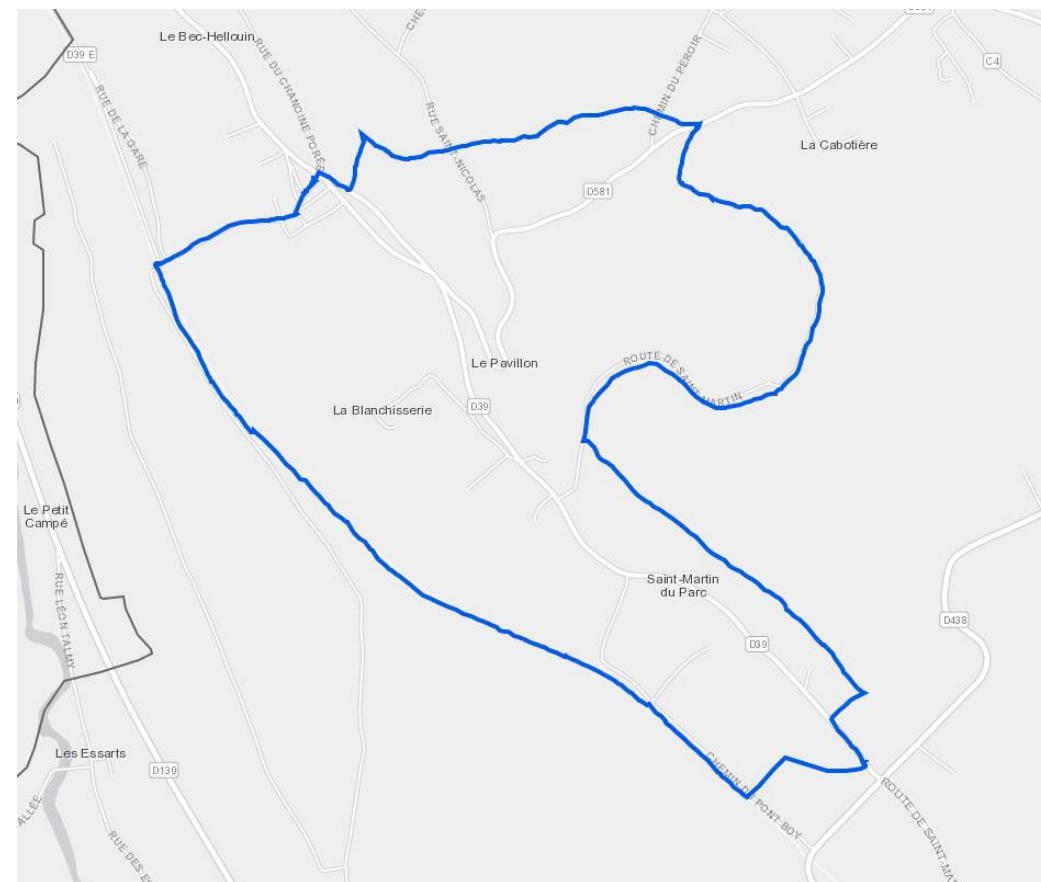
Le Bosc
5,3 km PDIPR à vérifier



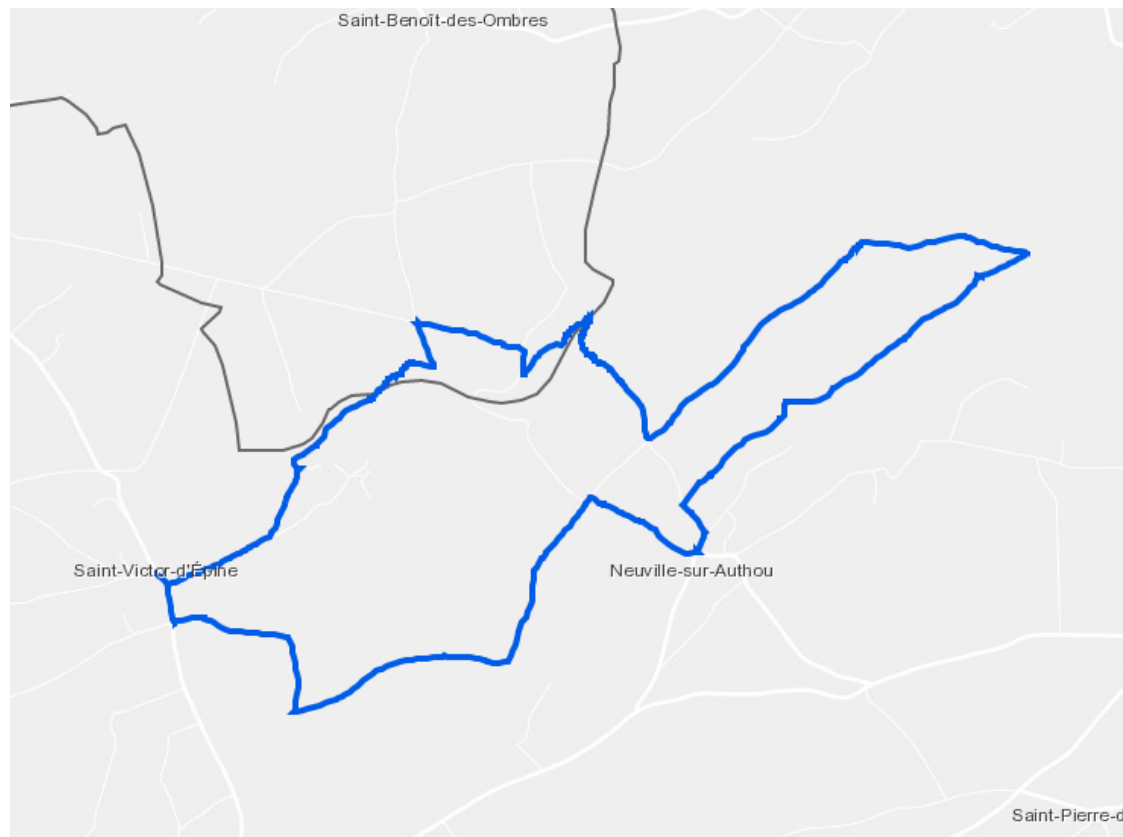
Moulins et lavoirs
7 km, inscrit au PDIPR



Le circuit de l'Abbaye du Bec
22 km, inscrit au PDIPR, promu par Eure Tourisme



Le circuit des bénédictins
8 km, inscrit au PDIPR, promu par Eure Tourisme



La grande boissière
10 km, à inscrire au PDIPR

NB : Tous les circuits retenus feront l'objet d'une vérification complète de leur inscription au PDIPR par Eure Tourisme, les délibérations municipales seront demandées au besoin.

Forces :

- Une offre existante conséquente et relativement bien répartie sur le territoire.
- Des paysages diversifiés entre vallées et massifs forestiers.

Faiblesses :

- un balisage en partie défaillant
- une compétence entretien à organiser
- une difficulté de la part de la FFRP à recruter des bénévoles

Opportunités :

- Améliorer l'offre existante en se basant sur l'expertise de la fédération de randonnée et de l'ADT de l'Eure
- Rationaliser l'offre existante en travaillant à la labellisation des circuits à fort potentiel

Menaces :

- Concurrence de territoires voisins ayant une offre de randonnée plus structurée et valorisée
- Un intérêt marqué des collectivités pour les thématiques cyclo-touristiques au détriment de la randonnée pédestre.

Notre proposition de mise en œuvre



- La mise en œuvre de ce plan d'actions doit intervenir autour de deux axes. A savoir la réalisation concrète sur site d'une part et la promotion via des actions de communication ciblées d'autre part.
- **La mise en œuvre in-situ :**
- Le diagnostic de la Fédération de Randonnée Pédestre de l'Eure (FFRP) a révélé de nombreux problèmes de balisage et un niveau d'entretien inégal (un certain nombre de circuits ne sont pas entretenus par la collectivité faute de moyens humains suffisant). La résolution de ces dysfonctionnements est un préalable à la mise en tourisme.
- **1) la problématique du balisage :** considérant la multitude d'acteurs sur le territoire (notamment les associations de randonneurs), il est préconisé un conventionnement annuel avec la FFRP fixant des objectifs précis d'amélioration de l'existant. Le territoire de l'Intercom de Bernay Terre de Normandie rencontre cependant un problème de recrutement de bénévoles qualifiés pour effectuer cette tâche (et notamment d'un responsable de secteur), il conviendrait à minima de mettre en place une campagne pour attirer de nouvelles vocations : article dans la presse locale, spot radio, interviews sur des radios locales comme France bleu, sur les pages Facebook de l'Office ou des différentes villes du territoire mais également sur le site national de la Fédération Française de Randonnée Pédestre.

- Eure Tourisme préconise également de mettre en place des événements :
 - organisation d'un évènement (pique-nique inclut) avec initiation aux techniques du balisage notamment pour les enfants (en prévoyant un encadrement par une personne habilitée à réaliser le balisage),
 - organisation d'un Instameet sur la thématique rando / nature
 - randonnée organisée et/ou commentée autour d'une thématique comme la gastronomie par exemple, pour faire découvrir les circuits.
 - il est également possible de profiter d'événements nationaux comme la journée de la forêt, la fête européenne des voies vertes...
- Afin d'obtenir dans des délais raisonnables un balisage propre et pérenne, il est proposé de se concentrer dans les années à venir sur la vingtaine de circuits retenus. L'objectif est de proposer une reprise du balisage via un plan de balisage qui répertoriera l'intégralité des points durs et les traitera. Concernant les circuits non-retenus, il est laissé aux communes qui le souhaitent le choix de maintenir un balisage a minima, tout en considérant que celui-ci ne pourra être pérenne dans le temps sans l'intervention de la FFRPE.
- Parallèlement, un dialogue soutenu devra être ouvert avec les associations de randonnée locales : Eure Tourisme propose de mettre en place un travail de médiation avec les associations pour assurer une réalisation sereine du plan d'action. Ces associations doivent être un relais de la politique de l'IBTN en matière de randonnée.

- 2) **la compétence entretien** : la fusion des cinq ex-communautés de communes a mis en avant l'hétérogénéité de l'entretien des circuits. En effet, chaque territoire avait un mode de fonctionnement spécifique, s'appuyant parfois sur la forte présence de bénévoles. Afin d'assurer une équité territoriale, il est proposé à l'Intercom de prendre la compétence entretien avec les modalités suivantes :
 - le gros entretien par les services de l'Intercom (gros élagage, chute d'arbres, gestion des dépôts d'ordures, travaux d'aménagement).
 - le petit entretien : par les bénévoles de la FFRPE via une convention d'entretien. Il est préconisé un passage sur chaque sentier à minima tous les deux ans sauf détection d'un problème bloquant. Dans ce petit entretien peuvent être prévu le petit élagage (petit outil type sécateur) la remise en état éventuelle du balisage (peinture ou stickers) et en option la pose de panneau de départ et/ou directionnels.
 - Une action sur les panneaux de départ est également à envisager afin de proposer une offre qualitative aux usagers des circuits.
- *NB : les conventions vont de 5€ à 15€ du kilomètre selon la nature de la prestation du simple suivi à la labellisation des itinéraires).*

Pour 2019, ITBN entretient les chemins avec les moyens humains suivants :

- chantier d'insertion + Brigade verte (composée de 4 agents pour fauchage, élagage et tonte) : pour l'ex Communauté de Communes du Pays Brionnais
- Association Access : pour l'ex Communauté de Communes de Bernay
- Brigade Verte pour le reste du territoire

A ce jour, sur les 70 circuits recensés, une trentaine n'a pu faire l'objet d'un entretien complet (élagage, fauchage et tonte). En effet, cela représente plus de 700 km de chemins à entretenir.

La pérennisation de la brigade verte, tant pour l'entretien des circuits que leur balisage, représentera une économie pour la collectivité et assurera la bonne gestion et le suivi des chemins.

La promotion

Dans un contexte général de rationalisation des moyens et de nécessaire réflexion sur la gestion des ressources, il est primordial de travailler à une promotion des itinéraires en limitant au maximum le gaspillage du papier.

1) Dans cette optique, Eure Tourisme a développé un **outil** permettant aux collectivités de bénéficier d'un support de communication de qualité en format PDF, téléchargeable à la demande et généré automatiquement :



LE TOUR DE FERRIÈRES

Durée 03h00 - Longueur 11 km - Niveau moyen

Descriptif Petit village du Pays d'Ouche, Ferrières-Saint-Hilaire se situe dans la vallée de la Charentonne. Ce fut une puissante baronnie qui tira son nom des mines de fer exploitées dès l'époque romaine. Au fil d'un itinéraire qui mêle nature et vieilles pierres, le promeneur découvrira tout le charme de cette jolie vallée et de ses zones boisées, ainsi que son patrimoine lié à l'activité du fer avec la Grosse Forge.

Infos pratiques

Départ (Commune de départ)
FERRIÈRES-SAINT-HILAIRE
Avertissement (Difficultés particulières)
Zone de chasse à plusieurs endroits. Dans les bois, parcours glissant en temps de pluie dans les côtes. Route départementale dangereuse
GPS départ
0 56822749 - 49 0315656
Dénivelé
48 m
Balisage
Jaune
Chemins non goudronnés
54 %

Info +

L'église actuelle est du XIe siècle, à l'exception de la nef qui date elle du XVIe siècle. Elle est précédée d'un porche normand en bois avec des sablières en encorbellement. Le gable occidental est orné de rampants en pierre couronnés d'une croix antefix. Le mur est appareillé en fortes pièces de grès.



132.010000



132.010000

Renseignements
Office de Tourisme de Bernay, Terres de Normandie
Tel : 02 32 43 32 08

Cet outil de base, entièrement gratuit pour la collectivité (les droits pour bénéficier des fonds IGN sont intégralement supportés par Eure Tourisme) permet de faire remonter les offres sur le site d'Eure Tourisme (300 000 visites escomptées pour 2019 et environ 5 000 fiches PDF téléchargées). Eure Tourisme a mis en place un tracking qui permet de connaître chaque année le nombre de téléchargements par circuit. A noter que dès que les circuits sont intégrés dans notre base de données régionale ils remontent automatiquement sur la plateforme nationale Cirkwi.

2) les autres canaux de promotion numériques : les usages évoluant constamment, il est primordial d'utiliser l'intégralité des canaux de communication existants. Le pratiquant / touriste cherche de plus en plus à obtenir l'avis, le conseil des utilisateurs, en s'éloignant petit à petit des outils dits institutionnels, il faut donc utiliser au maximum ces nouveaux outils : Visorando, IGNRando ou encore les applications pour téléphone comme GPX Viewer ou Mon itinéraire. Ces outils permettent également de noter les randonnées et d'avoir les avis des pratiquants.

Visorando
Préparer et partager ses randos

Votre recherche

Outils - Randonnées - Club Visorando

Inscription Connexion

Important : Visorando recrute un assistant d'équipe. Merci de partager l'information. Cliquez ici pour en savoir plus

Visorando / Haute Normandie / 27 - Eure / Beaumesnil (Eure)

Imprimer fiche & carte

Circuit de Pierre Ronde à Beaumesnil

Découvrez au départ du circuit le Château de Beaumesnil dit "Le Manoir Royal", remarquable monument baroque classé monument historique qui vous invite à découvrir son intérieur meublé et sa collection de reliures anciennes avant de vous promener dans son parc de 60 hectares et ses jardins à la française.

Internet sans limite avec Livebox Fibre

Dès 22,99€/mois⁽¹⁾ pendant 12 mois puis 41,06€ par mois

Fiche technique n°351911

Une randonnée Beaumesnil (Eure) créée le dimanche 28 août 2016 par sapeurad. MAJ : mardi 06 septembre 2016

- Durée moyenne: 3h10
- Distance: 10,72km
- Dénivelé positif: 57m
- Dénivelé négatif: 55m
- Point haut: 170m
- Point bas: 132m

Difficulté: Facile

Retour point de départ: Oui

A pied

Commune: Beaumesnil (Eure) (27410)

Départ: N 49 014338° / E 0 708737°

Carte IGN (cliquez-ici pour commander) Ref: 18135B, 19135B

Téléchargez : fiche complète PDF - trace GPX

Description de la randonnée

Parking du Château de Beaumesnil.

(DIA) Quitter le parking en direction du potager 1001 légumes et suivre l'Allée des Tilleuls. Couper la D25 et prendre en face l'Allée des Sapins pendant 500m.

A propos de l'auteur

sapeurad
Inscrit depuis le dimanche 28 août 2016
Statut : Visorandonneur

Transformez votre smartphone en GPS de randonnée

DISPONIBLE SUR Google Play

Télécharger dans l'App Store

Carte de la randonnée

Carte en grand

Moyennes

Moyenne globale : 4.78/5

Nombre d'avis : 3

Fiabilité de la description : 5/5

Fiabilité du tracé sur carte : 5/5

Intérêt du circuit de randonnée : 4.33/5

Exemple d'avis sur ce circuit : Très bonne randonnée ! Facile à faire avec des enfants.

l'Eure } #JE SUIS AILLEURS EN NORMANDIE

Cirkwi Rechercher un lieu, une adresse...

En poursuivant votre visite, vous acceptez l'utilisation de cookies permettant d'améliorer votre navigation. Pour en savoir plus, cliquez ici. Vous avez également la possibilité de refuser la publicité personnalisée.

J'AI COMPRIS J'AI COMPRIS

Déjà inscrit ? Connectez-vous

Le Tour de Ferrières

Annnonce fermée par Google

Signaler cette annonce Pourquoi cette annonce ?

Petit village du Pays d'Ouche, Ferrières-Saint-Hilaire se situe dans la vallée de la Charentonne. Ce fut une puissante baronnie qui tira son nom des mines de fer exploitées dès l'époque romaine. Au fil d'un itinéraire qui mêle nature et vieilles pierres, le promeneur découvrira tout le charme de cette jolie vallée et de ses zones boisées, ainsi que son patrimoine lié à l'activité du fer avec la Grosse Forge.

Imprimer Télécharger Embarquer

Exemple d'avis sur ce circuit : belle ballade



3) Suite à la réalisation d'un **benchmark** des outils utilisés par les randonneurs, il convient de nuancer le tout numérique. En effet, bien qu'il soit aujourd'hui la base des outils de communication, les retours usagers tendent à démontrer que le touriste veut toujours des supports papiers (téléchargeables à la demande, idéalement sur du papier éco-responsable), il est donc préconisé de réfléchir à l'opportunité de mettre en place au début des circuits des présentoirs à prospectus (avec mise à disposition des fiches rando éventuellement plastifiées) où le randonneur est invité à remettre le document après réalisation du circuit.

Concernant les supports de promotion, il est préconisé de faire réaliser une carte générique et d'utiliser les fiches d'Eure Tourisme.

4) à noter que **l'outil Suric@te** reste toujours d'actualité, il transmet en direct aux gestionnaires les problèmes rencontrés sur le terrain. Il est donc important d'inciter les usagers à faire remonter les difficultés rencontrées sur le terrain pour améliorer constamment la qualité des circuits.

5) Enfin, afin de dynamiser la pratique de la randonnée et d'amener de nouveaux publics à emprunter les chemins, il est préconisé de développer sur le territoire les pratiques de **géo-coaching** ou de produits type chasse au trésor (ex : Arboretum de Lyons la Forêt). Il convient donc de prendre contact avec les associations présentes dans le département sur ces thématiques.

Nos échéances de réalisation :



Afin de proposer rapidement une offre de qualité, Eure Tourisme propose le calendrier de travail suivant :

- validation définitive de la liste des circuits retenus par le territoire : 14/12/2019
- intégration au SIG et gestion de l'inscription au PDIPR (si délibération) : 01/01/2020 au 31/05/2020
- formation à la saisie des offres via la mise à disposition de tutoriel et un accompagnement de la part de l'équipe d'Eure Tourisme : 2020 (date à déterminer)
- accompagnement à la mise en promotion : 01/06/2020
- Ces préconisations partielles s'intègrent dans un calendrier plus global qui prendra en compte les conclusions de l'étude sur les filières cyclo-touristiques et équestres.

Synthèse des actions proposées

Thème	Préconisations
Balisage	-Organiser une journée de balisage sur le terrain en impliquant les habitants, en y associant un Instameet
	- Faire des annonces radio pour recruter de nouveaux baliseurs
	- Mettre des annonces de recherche des bénévoles dans les journaux , sur le site de la FFRP...
	- Organiser des réunions avec les clubs locaux pour travailler conjointement à la mise en œuvre du plan d'actions
Entretien	- Répartir les missions entre le gros et le petit entretien en s'appuyant sur la brigade verte et la FFRPE
	- Repenser la mise en œuvre des panneaux de départ pour améliorer l'expérience client
Promotion	- Intégrer les 19 circuits retenus dans la base de données Tourinsoft après les avoir inscrits au PDIPR
	- Intégrer les circuits sur les autres canaux de promotions touristiques (Cirkwi, Visorando, IGN Rando..)
	- Privilégier la promotion sur le net, produire des supports papier rationalisés et éco-responsable, idéalement plastifiés pour être réutilisables
	- Développer l'utilisation de la plateforme Suric@te pour améliorer la qualité des circuits
	- Déployer de nouveaux concepts sur les thématiques rando (géo-coaching, chasses au trésors...)

